





Bad Arolsen

Nahmobilitätskonzept

Karte 30
Massenhausen
Bestandsaufnahme


Verkehrsorganisation

  zulässige Höchstgeschwindigkeit

Gehwegbreite (straßenbegleitend)

 <1,50 m  1,50 m  >2,50 m
 -2,50 m


Querungsanlagen

 Querungshilfe

Sonstiges

 KiTa

 Bushaltestelle

 Sitzbänke

Datengrundlage LK Argus Kassel GmbH

Kartengrundlage OpenStreetMap

Stand Juli 2022



LK Argus
 Berlin • Hamburg • Kassel

Querallee 36 • D - 34119 Kassel
 Tel. 0561.31 09 72 80 • Fax 0561.31 09 72 89
 kassel@LK-argus.de • www.LK-argus.de




Bad Arolsen


Nahmobilitätskonzept

Karte 31
Massenhausen
Defizite

Verkehrsorganisation/ Straßenraum


 Verbesserungswürdige Querungsanlage

Fußverkehr

 Fehlender Gehweg

 Schmalen Gehweg

Radverkehr

 Unzureichende/ fehlende Abstellanlagen

Datengrundlage LK Argus Kassel GmbH

Kartengrundlage OpenStreetMap

Stand Juli 2022



LK Argus
 Berlin • Hamburg • Kassel

Querallee 36 • D - 34119 Kassel
 Tel. 0561.31 09 72 80 • Fax 0561.31 09 72 89
 kassel@LK-argus.de • www.LK-argus.de