

Impulsprojekt - Markierung von Schutzstreifen auf der Prof.-Bier-Straße  
Lageplanskizze



Flur 11

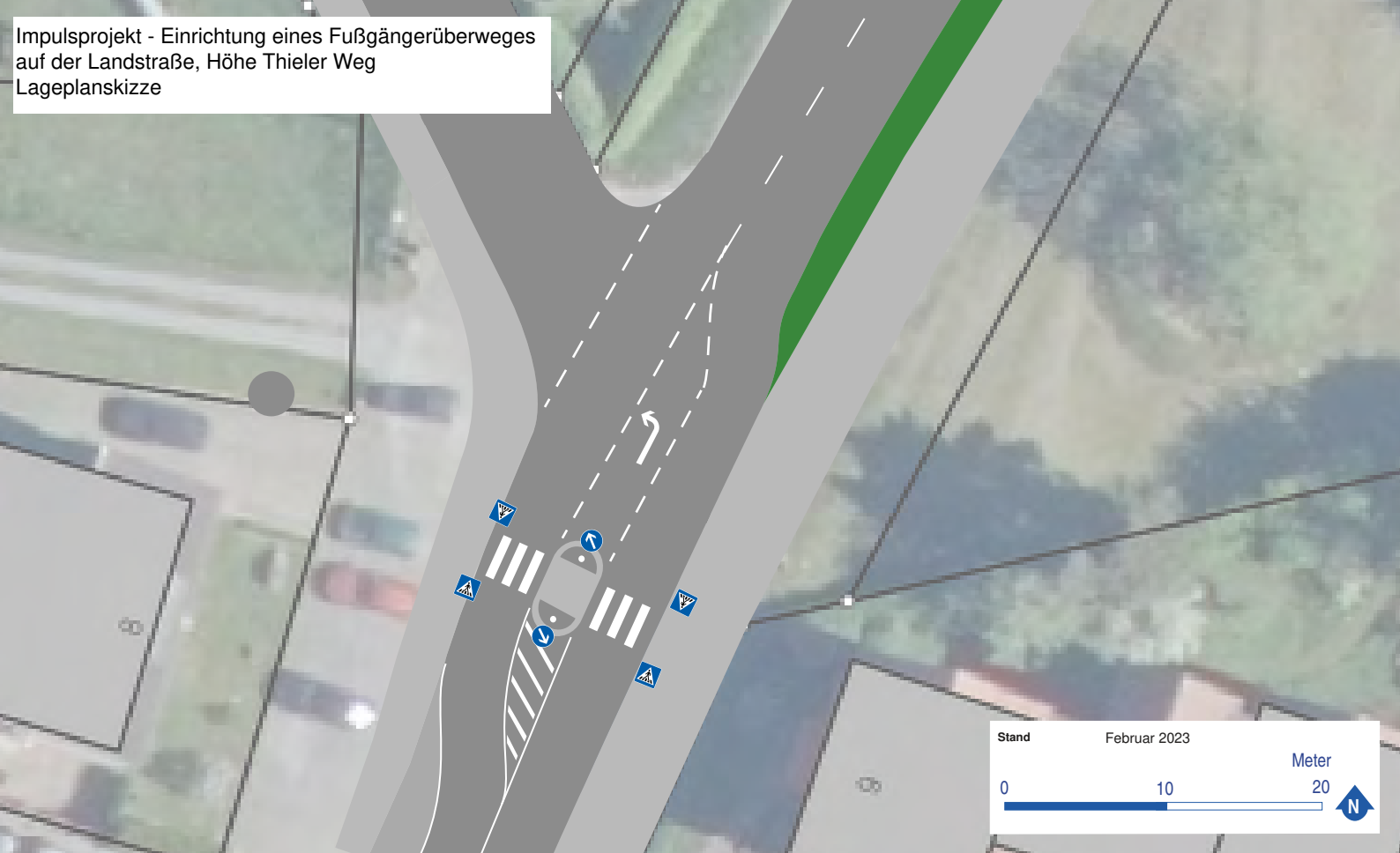
Stand Februar 2023

Meter

0 25 50




Impulsprojekt - Einrichtung eines Fußgängerüberweges  
auf der Landstraße, Höhe Thieler Weg  
Lageplanskizze



Stand Februar 2023

Meter

0 10 20

A scale bar with a blue line and white background, showing markings at 0, 10, and 20 meters. To the right of the scale bar is a blue north arrow with a white 'N' inside.



Impulsprojekt - Einrichtung einer Fahrradstraße über die nördliche Bathildisstraße, die Dresdener Straße und Auf der Heide  
Lageplanskizze (nördlicher Bereich)



Stand Februar 2023

Meter

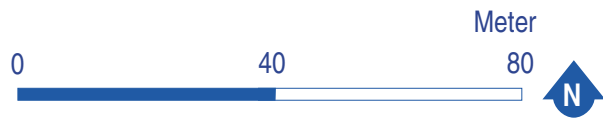
0 40 80



Impulsprojekt - Einrichtung einer Fahrradstraße über die nördliche Bathildisstraße, die Dresdener Straße und Auf der Heide  
Lageplanskizze (südlicher Bereich)



Stand Februar 2023





Impulsprojekt - Steigerung der Aufenthaltsqualität  
am Bahnhof Mengerschinghausen  
Lageplanskizze



Stand Februar 2023

Meter

0 15 30

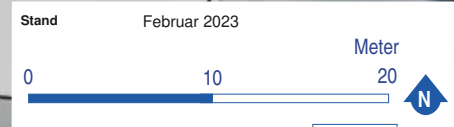
N

Impulsprojekt - Verbesserung der Querungssituation  
über die Große Allee, Kreuzung Prof.-Bier-Straße  
Lageplanskizze

Stand Februar 2023

Meter

0 10 20



A scale bar showing 0, 10, and 20 meters. To the right of the scale bar is a blue north arrow pointing upwards, labeled with the letter 'N'.

